

СОГЛАСОВАНО

Заместитель Главы города

В.В. Криворот

« 17 » _____ 2022

УТВЕРЖДАЮ

Начальник ОГИБДД УМВД России

по г. Сургуту

подполковник полиции

О.П. Левин

« _____ » _____ 2022

СОГЛАСОВАНО

Директор департамента образования

Администрации города

Н.П. Замятина

« _____ » _____ 2022

УТВЕРЖДАЮ

Директор муниципального бюджетного
общеобразовательного учреждения
средней общеобразовательной школы
№6

Е.П. Грязнова

« 01 » _____ 09 _____ 2022

ПАСПОРТ ДОРОЖНОЙ БЕЗОПАСНОСТИ

**образовательного учреждения, расположенного на
территории автономного округа**

Муниципальное бюджетное общеобразовательное
учреждение средняя общеобразовательная школа №6

(МБОУ СОШ №6)

Сургут
2022

Общие сведения

Муниципальное бюджетное образовательное учреждение средняя общеобразовательная школа №6

Тип ОУ: общеразовательный

Юридический адрес ОУ: 628404 Ханты-Мансийский автономный округ –Югра, г. Сургут, ул. Энтузиастов, 49.

Фактический адрес ОУ: 628404 Ханты-Мансийский автономный округ –Югра, г. Сургут, ул. Энтузиастов, 49.

Руководители образовательного учреждения:

Директор (заведующий) Е.П. Грязнова 35-57-11

Заместитель директора по учебно-воспитательной работе Н.А. Качулкина 35-40-65

Заместитель директора по учебно-воспитательной работе Ю.В. Братерская 53-57-11

Заместитель заведующего по административно-хозяйственной работе Н.А. Гайдамак 35-57-62

Ответственные работники муниципального органа Отдел эксплуатации и обеспечения безопасности департамента образования образования Администрации города, ведущий инженер А.Г.Виницкий 52-53-26

Отдел воспитания и дополнительного образования, и.о начальника отдела В.А. Солуянова 52-53-50

Ответственные от Госавтоинспекции инспектор отдела и дозновения Струтинская Ксения Евгеньевна 76-10-31

Ответственные работники ОУ за мероприятия по профилактике Заместитель директора по ВВВР Ю.В. Братерская – 35-57-311

детского травматизма

Руководитель или ответственный
работник дорожно-эксплуатационной
организации, осуществляющей
содержание улично-дорожной
сети (УДС)*

УДС – СГМУП «ДорРемТех»
М.Г. Поводырев - 23-59-71

Руководитель или ответственный
работник дорожно-эксплуатационной
организации, осуществляющей
содержание технических средств
организации дорожного
движения (ТСОДД)*

ТСОДД-СГМУП «Горсвет»
С.Л. Кузнецов - 34-68-2-53

Количество воспитанников по состоянию на

22.05.2020 г. - 1170 воспитанника

Наличие уголка по БДД: расположены во всех классных кабинетах, в рекреации 2 этажа.

Наличие класса по БДД: есть

Наличие автогородка (площадки) по БДД: нет

Наличие автобуса в ДОУ: нет

Время занятий в ОУ:

с 08:00 ч. до 18:20 ч.

Телефоны оперативных служб:

Единая Дежурно-Диспетчерская служба: 050; 52-40-40

Сургутская Спасательная Служба: 112

УМВД по г. Сургуту: 02; 76-13-11

ОП-1 УМВД по г. Сургуту: 76-12-12

РЭО ГИБДД УМВД России по г. Сургуту: 76-10-89

* Дорожно-эксплуатационные организации, осуществляющие содержание УДС и ТСОДД, несут ответственность за состоянием дорог, дорожных сооружений в соответствии с законодательством Российской Федерации (Федеральный закон «О безопасности дорожного движения» от 10 декабря 1995 г. № 196-ФЗ, Кодекс Российской Федерации об административных правонарушениях, Гражданский кодекс Российской Федерации).

Содержание

I. План-схемы образовательного учреждения.

1. Район расположения образовательного учреждения, пути движения транспортных средств и детей (обучающихся, воспитанников).

2. Схема организации дорожного движения в непосредственной близости от образовательного учреждения с размещением соответствующих технических средств организации дорожного движения, маршрутов движения детей (обучающихся, воспитанников) и расположения парковочных мест.

3. Маршруты движения организованных групп детей (обучающихся, воспитанников) от образовательного учреждения к стадиону, парку или спортивно-оздоровительному комплексу.

4. Пути движения транспортных средств по территории образовательного учреждения к местам разгрузки/погрузки и рекомендуемые безопасные пути передвижения детей (обучающихся, воспитанников).

II. Информация об обеспечении безопасности перевозок детей (обучающихся, воспитанников) специальным транспортным средством (автобусом).

1. Общие сведения.

2. Маршрут движения автобуса до образовательного учреждения.

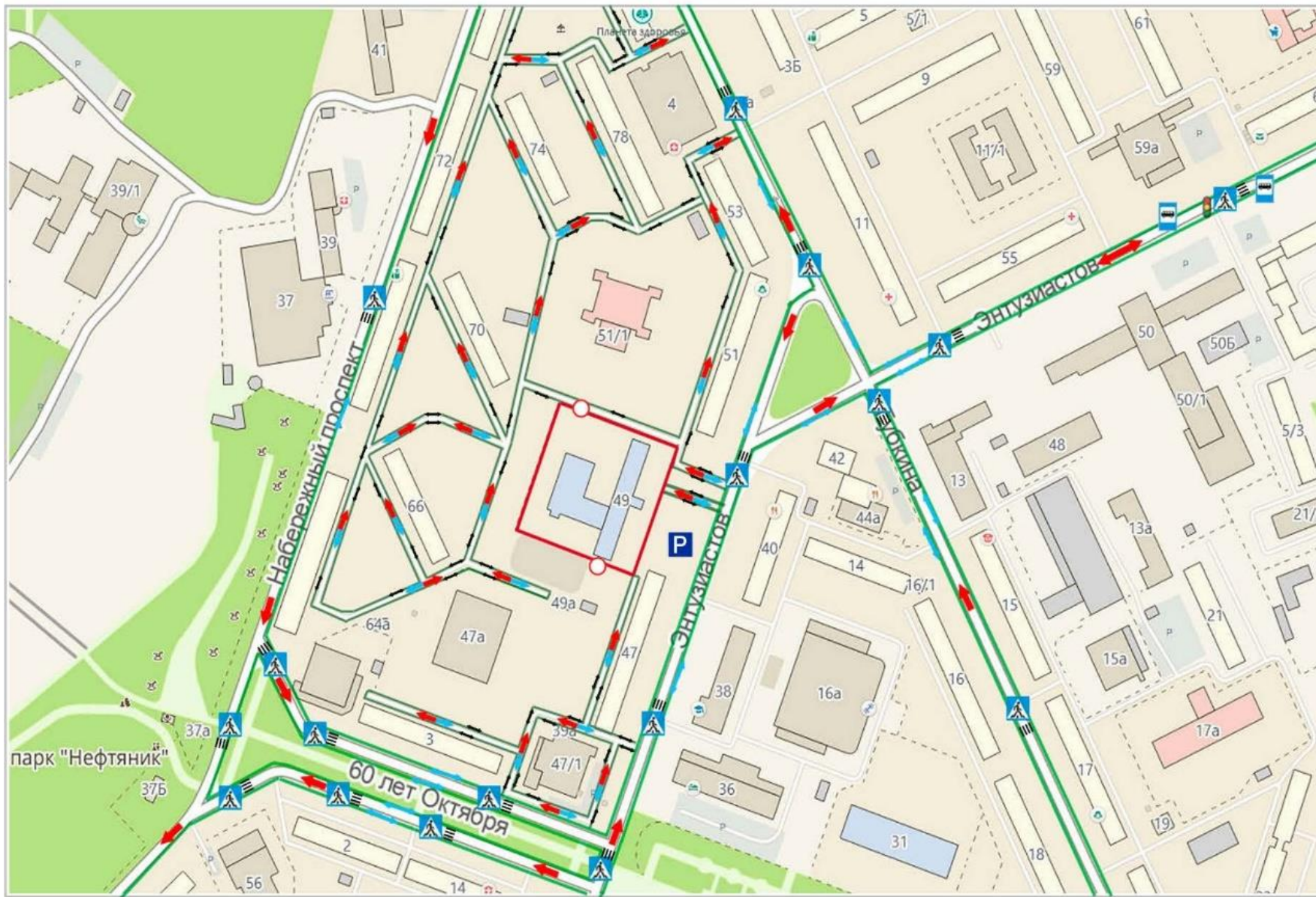
3. Безопасное расположение остановки автобуса у образовательного учреждения.

III. Приложения

План-схема пути движения транспортных средств и детей (обучающихся, воспитанников) при проведении дорожных ремонтно-строительных работ вблизи образовательного учреждения.³

1. План-схема МБОУ СОШ №6

1.1. Район расположения образовательной организации, пути движения транспортных средств и детей (обучающихся, воспитанников)



-  МБОУ СОШ №6
-  Пешеходный переход
-  Светофор
-  Жилые здания
-  Тротуар
-  Территория МБОУ СОШ №6
-  Направление движения детей в образовательное учреждение
-  Проезжая часть
-  Направление движения транспортного потока
-  Знак «Движение запрещено»
-  Направление движения транспортного потока в пределах района
-  Автобусная остановка
-  Парковка
-  Пешеходная «зебра»
-  Направление движения детей в образовательное учреждение внутри района

Пояснительная записка к плану-схеме района расположения МБОУ СОШ №6

Использовать Паспорт могут педагоги и сотрудники Госавтоинспекции при подготовке мероприятий по предупреждению детского дорожно- транспортного травматизма, в работе с детьми по разъяснению безопасных маршрутов движения и поведения детей на улицах и дорогах, формированию индивидуальных маршрутов движения детей.

С помощью Паспортов также можно привлечь к профилактике детского дорожно-транспортного травматизма родителей и представителей общественности, которые имеют возможность, осуществлять общественный контроль за организацией дорожного движения у каждой образовательной организации.

1. Район расположения МБОУ СОШ №6 определяется группой жилых домов, зданий и улично-дорожной сетью с учетом центром которого является непосредственно МБОУ СОШ №6;
2. Территория, указанная на схеме, включает:
 - МБОУ СОШ №6;
 - жилые дома, в которых проживает большая часть обучающихся данного МБОУ СОШ №6;
 - автомобильные дороги и тротуары;
3. На схеме обозначено:
 - расположение жилых домов, зданий и сооружений;
 - сеть автомобильных дорог;
 - пути движения транспортных средств;
 - пути движения обучающихся в МБОУ СОШ №6;
 - уличные наземные (регулируемые и нерегулируемые) пешеходные переходы;
 - расположение светофоров
 - названия улиц и нумерация домов.

Схема необходима:

- для общего представления о районе расположения МБОУ СОШ №6;
 - для изучения безопасности движения обучающимися и персоналом МБОУ СОШ №6 путей движения обучающихся от дома к МБОУ СОШ №6 и обратно.

При изучении маршрутов движения обучающимся и персоналу МБОУ СОШ №6 необходимо уделять особое внимание на указанные в плане-схеме места расположения тротуаров, а также пешеходных переходов, так как эта часть маршрута является наиболее опасной.

2. Схема организации дорожного движения в непосредственной близости от образовательного учреждения с размещением соответствующих технических средств (обучающихся), маршруты движения детей и расположение парковочных мест



-  МБОУ СОШ №6
-  Пешеходный переход
-  Светофор
-  Жилые здания
-  Тротуар
-  Территория МБОУ СОШ №6
-  Направление движения детей в образовательное учреждение
-  Проезжая часть
-  Направление движения транспортного потока
-  Знак «Движение запрещено»
-  Направление движения транспортного потока в пределах района
-  Автобусная остановка
-  Парковка
-  Пешеходная «зебра»
-  Направление движения детей в образовательное учреждение внутри района

**Пояснительная записка
к плану-схеме организации дорожного движения в непосредственной близости
от МБОУ СОШ № 6**

1. Схема организации дорожного движения ограничена автомобильными дорогами, находящимися в непосредственной близости от МБОУ СОШ № 6.
2. На схеме обозначены:
 - здание МБОУ СОШ № 6 с указанием территории, принадлежащей непосредственно образовательному учреждению;
 - автомобильные дороги и тротуары;
 - направление движения транспортных средств по проезжей части;
 - направление безопасного маршрута движения обучающихся.
3. Наличии парковочных мест около МБОУ СОШ № 6 и безопасные маршруты движения обучающихся к образовательному учреждению и обратно.

Анализируя план-схему необходимо обратить особое внимание на соблюдение мер предосторожности связанных с ограниченным обзором из-за стоящих автомобилей при движении вблизи парковочных мест.

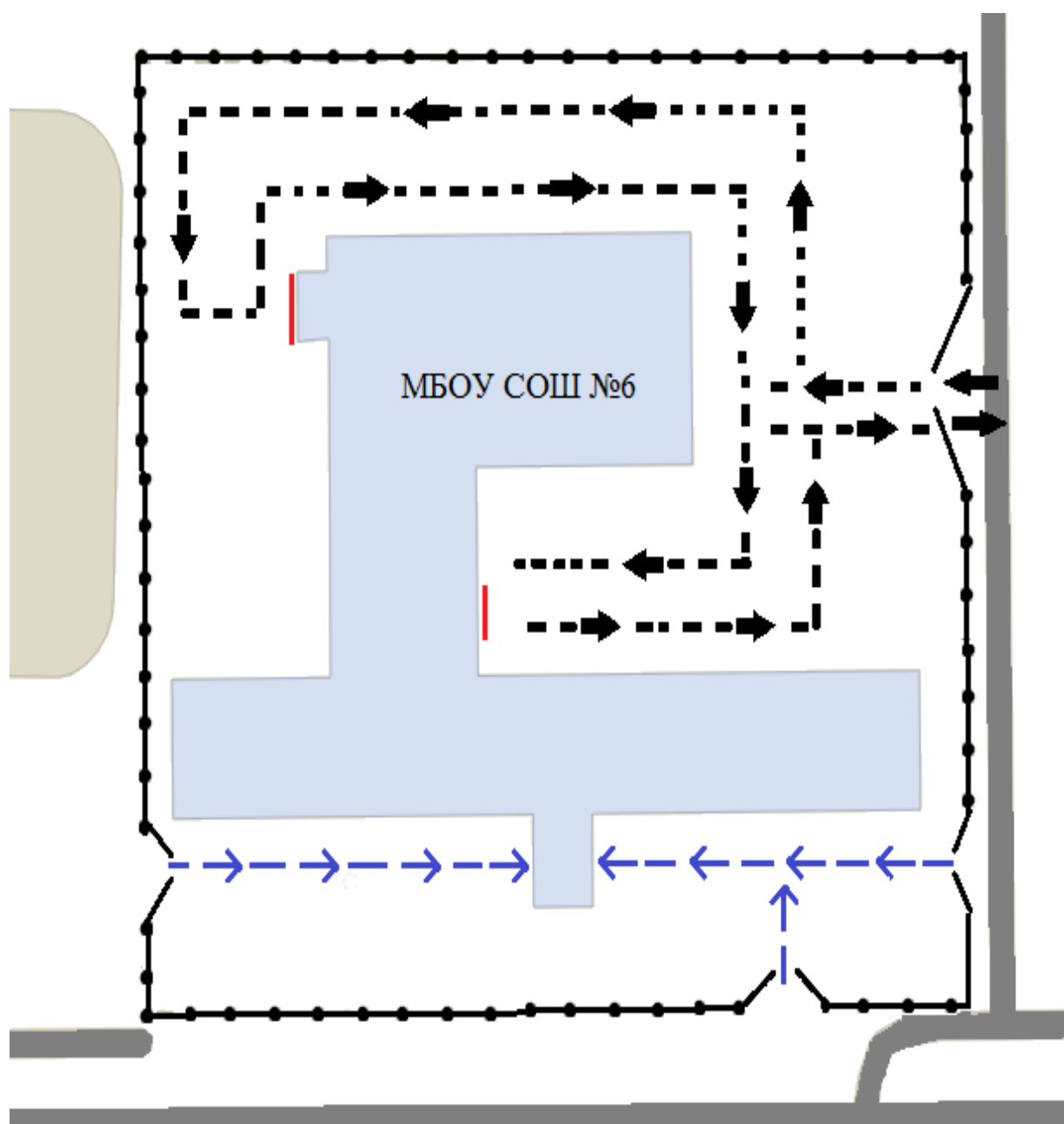
Использование данной схемы обязательно для проведения инструктажа с обучающимися и персоналом с целью обеспечения безопасности при движении в непосредственной близости с территорией образовательного учреждения.





3. Маршруты движения организованных групп детей (обучающихся, воспитанников) от образовательного учреждения к стадиону, парку или спортивно-оздоровительному комплексу

Пояснительная записка

За пределами территории образовательного учреждения занятия с (обучающихся, воспитанников) не проводятся.

4. Пути движения транспортных средств по территории МБОУ СОШ №6 к местам разгрузки/погрузки и рекомендуемые безопасные пути передвижения детей (обучающихся, воспитанников)



-  -въезд/выезд грузовых транспортных средств
-  -движение грузовых транспортных средств по территории образовательного учреждения
-  -движение детей (обучающихся, воспитанников) на территории образовательного учреждения
-  -место погрузки/разгрузки

Пояснительная записка
к плану-схеме пути движения транспортных средств по территории
МБОУ СОШ № 6 к местам разгрузки/погрузки и рекомендуемые безопасные
пути передвижения обучающихся и персонала

На схеме указана примерная траектория движения транспортных средств на территории МБОУ СОШ № 6, прибывающих для подвоза продуктов в столовую, для вывоза твердо-бытовых отходов, для выезда и въезда, в том числе места погрузки / разгрузки, а также во время прибытия автотранспорта с иными целями на территорию школы и безопасный маршрут движения обучающихся во время их прибытия.

Схема предназначена для инструктажа обучающихся и персонала МБОУ СОШ № 6.

При инструктаже обучающихся преподавательскому составу особое внимание обратить на необходимость воздержаться от пересечения пути движения автотранспорта во время его передвижения по территории, особенно при передвижении обучающихся на спортивную площадку. Движение обучающихся осуществлять строго по маршруту, указанному на схеме. А при движении обучающихся на спортивную площадку осуществлять при отсутствии автотранспорта на территории образовательного учреждения.

II. Информация об обеспечении безопасности перевозок детей (обучающихся, воспитанников) специальным транспортным средством (автобусом).

Автобус отсутствует.

1. Сведения об организациях, осуществляющих перевозку детей (обучающихся, воспитанников) специальным транспортным средством (автобусом)

Перевозка детей специальным транспортным средством (автобусом) не предусмотрена.

2. Маршрут движения автобуса до образовательного учреждения.

Маршрут движения автобуса отсутствует.

3. Безопасное расположение остановки автобуса у образовательного учреждения.

Автобус отсутствует. Место стоянки специального транспортного средства не предусмотрено.